

Форма
схемы расположения земельного участка или земельных участков
на кадастровом плане территории, подготовка которой осуществляется
в форме документа на бумажном носителе

Утверждена

(наименование документа об утверждении, включая наименования

органов государственной власти или органов местного

самоуправления, принявших решение об утверждении схемы

или подписавших соглашение о перераспределении земельных участков)

от _____ № _____


Схема расположения земельного участка или земельных участков
на кадастровом плане территории

Условный номер земельного участка _____ --		
Площадь земельного участка <u>1282</u> м ²		
Обозначение характерных точек границ	Координаты, м	
	X	Y
1	2	3
n1	492 616,90	2 301 626,79
n2	492 624,64	2 301 622,02
n3	492 634,40	2 301 616,01
n4	492 665,99	2 301 656,77
n5	492 645,34	2 301 674,93
n1	492 616,90	2 301 626,79


Система координат: МСК-64

Условные обозначения:


64:50:010203 - номер кадастрового плана территории;

 - граница кадастрового квартала;

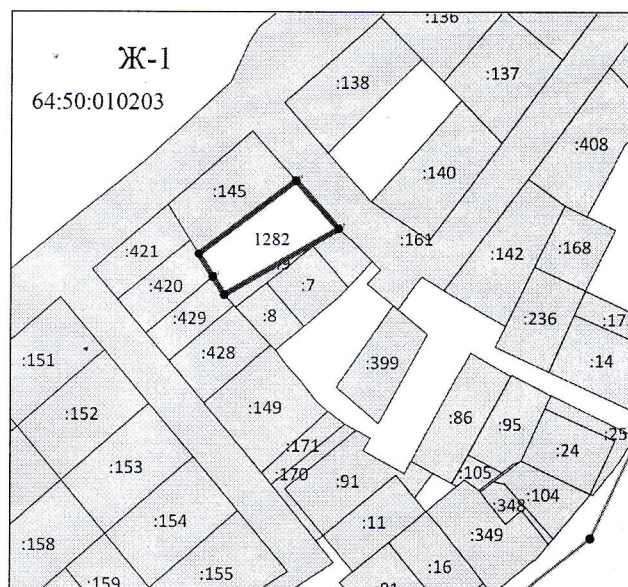
Ж-1 - территориальная зона жилой застройки первого типа;

 n1 - образуемая точка, сведения о которой позволяют
однозначно определить её местоположение;

1282 - площадь образуемого участка;

 - граница образуемого участка;

:145 - номер земельного участка, сведения о котором есть в ГКН;



Масштаб 1:2 500