

Схема расположения земельного участка или земельных участков на кадастровом плане территории








Часть водоохранной зоны
Волгоградского водохранилища на
территории Саратовской области

терр. зона P1

терр. зона X1

ул. Березовая

Условные обозначения

-  граница ЗУ, сведения о которой имеются в ЕГРН
-  граница образуемого земельного участка
-  граница кадастрового квартала
-  H1 номер новой точки
-  1 номер интереса в ЕГРН точки

Масштаб 1:5000
 Номер кадастрового квартала 64:38:020150
 Система координат: МСК-64, зона 2
 Площадь образуемого земельного участка - 2500 кв.м.